

# CARTE DE ZONAGE REGLEMENTAIRE

Echelle : 1/5 000








Planche 15/17

COMMUNE  
DE LA CHAUSSEE D'IVRY

COMMUNE DE  
LA GARENNES-SUR-L'EURE

COMMUNE  
D'IVRY-LA-BATAILLE

## Légende

-  Lit mineur ou plan d'eau
-  Zone non urbanisable ( V1 aléa faible et moyen  
V2 aléa fort )
-  Zone inconstructible
-  Zone constructible
-  72.50 Altitude de la cote de référence (NGF IGN 69)
-  Profil en travers
-  Limite du champ inondable



Direction Départementale  
des Territoires d'Eure et Loir

Mars 2014

57,98

57,92

57,86

57,74

57,52

57,38

56,68

56,6